

# Wanderroute KH 1

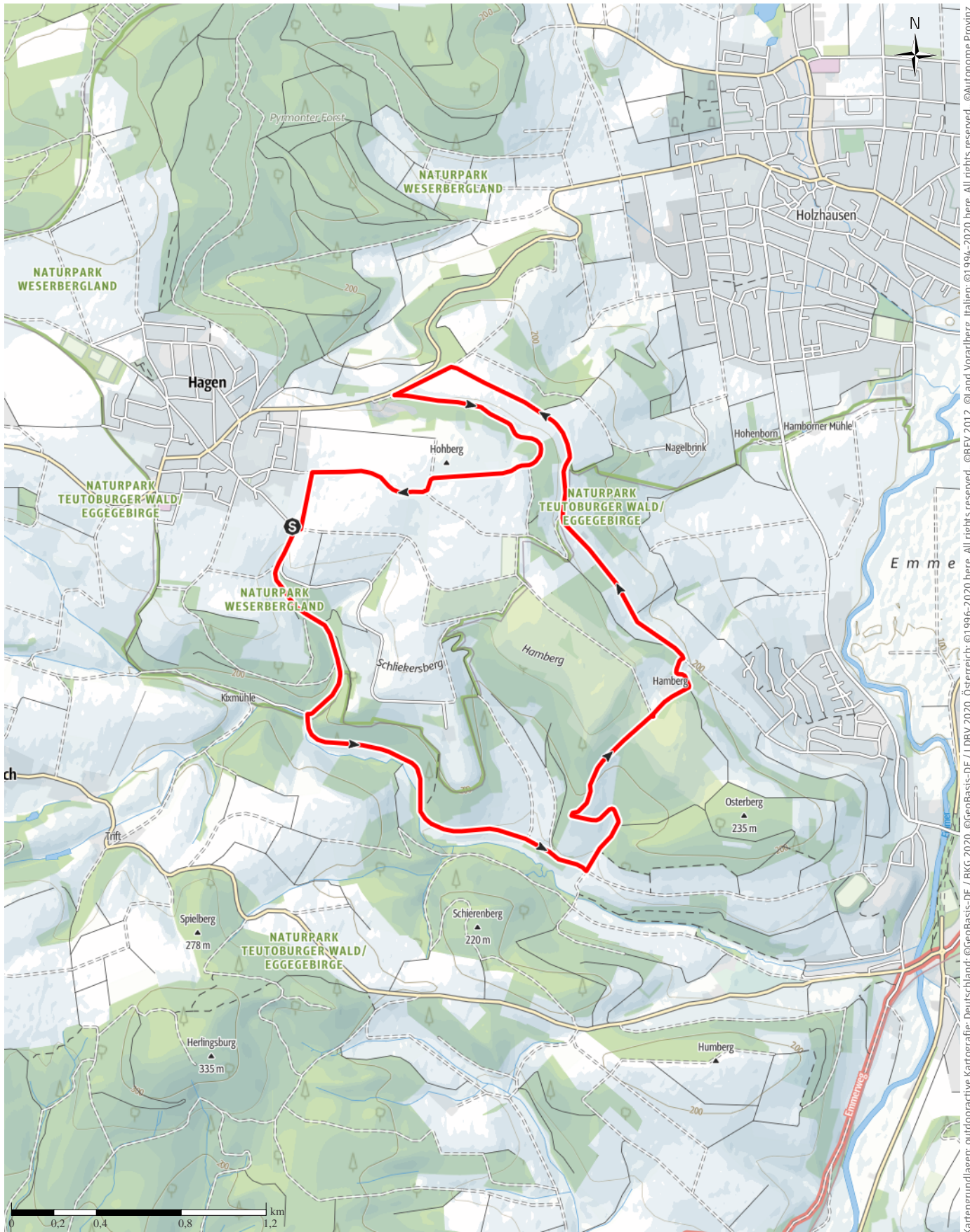
↔ 9,1km

🕒 2:30h

▲ 185m

▼ 185m

Schwierigkeit -



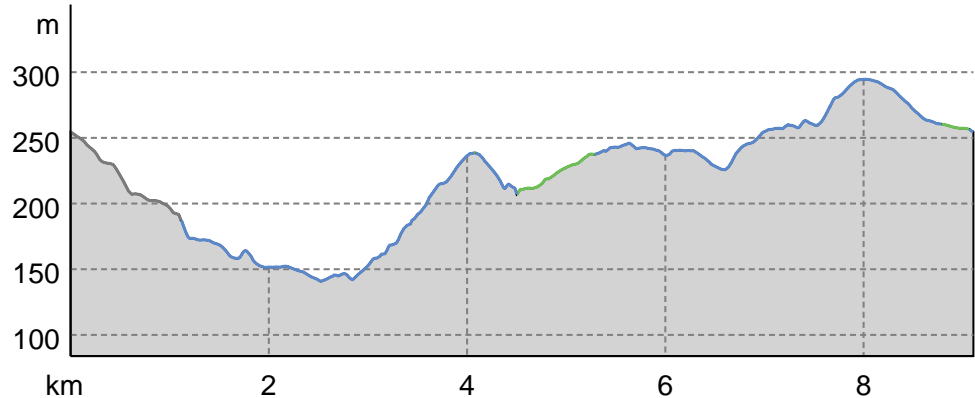
Kartengrundlagen: outdooractive Kartografie; Deutschland: ©GeoBasis-DE / BKG 2020, ©GeoBasis-DE / LDBV 2020, Österreich: ©1996-2020 here. All rights reserved. ©BBV 2012, ©Land Vorarlberg, Italien: ©1994-2020 here. All rights reserved. ©Autonome Provinz Bozen – Südtirol – Abteilung Natur, Landschaft und Raumentwicklung, ©BAFU – Bundesamt für Umwelt Kartengrundlagen: outdooractive Kartografie, ©OpenStreetMap (www.openstreetmap.org)

## Wanderroute KH 1

## Wegart

Asphalt	1,1km
Schotterweg	6,9km
Weg	1,1km

## Höhenprofil



## Tourdaten

## Wanderung

Strecke ↔ 9,1 km

Dauer 🕒 2:30 h

Aufstieg ⬆️ 185 m

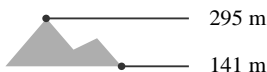
Abstieg ⬇️ 185 m

Schwierigkeit -

Kondition ●●●●●●

Technik ●●●●●●

Höhenlage



## Beste Jahreszeit

JAN | FEB | MÄR  
 APR | MAI | JUN  
 JUL | AUG | SEP  
 OKT | NOV | DEZ

## Bewertungen

## Autoren

Erlebnis ●●●●●●

Landschaft ●●●●●●

## Weitere Tourdaten



Melina Matyschok

Aktualisierung: 13.11.2020



Quelle

Bad Pyrmont Tourismus GmbH

Europa-Platz 1

31812 Bad Pyrmont

Telefon +49 5281 940 511

Fax +49 5281 9405 55

info@badpyrmont.de

<http://www.badpyrmont.de/>

Die Route KH 1 ist ein Rundwanderweg, welcher vom Ortsteil Hagen startet und zu diesem auch wieder zurückführt.

Die Strecke ist 9,1 km lang und hat eine Höhendifferenz von 146 Metern. Der Anspruch der Strecke ist mittel bis hoch und der Wanderweg führt über Asphalt, Schotter

sowie Waldwege.

Ein Parkplatz liegt links vor dem Startpunkt der Wandertafel. Alternativ gibt es aber auch Parkmöglichkeiten an anliegenden Straßen.

## Wegbeschreibung

## Start der Tour

Meintetal Bad Pyrmont

## Koordinaten:

DG: 51.971293, 9.197713

GMS: 51°58'16.7"N 9°11'51.8"E

UTM: 32U 513581 5757863

w3w: ///erscheinen.bauwirtschaft.erleichtern

## Ende der Tour

Meintetal Bad Pyrmont