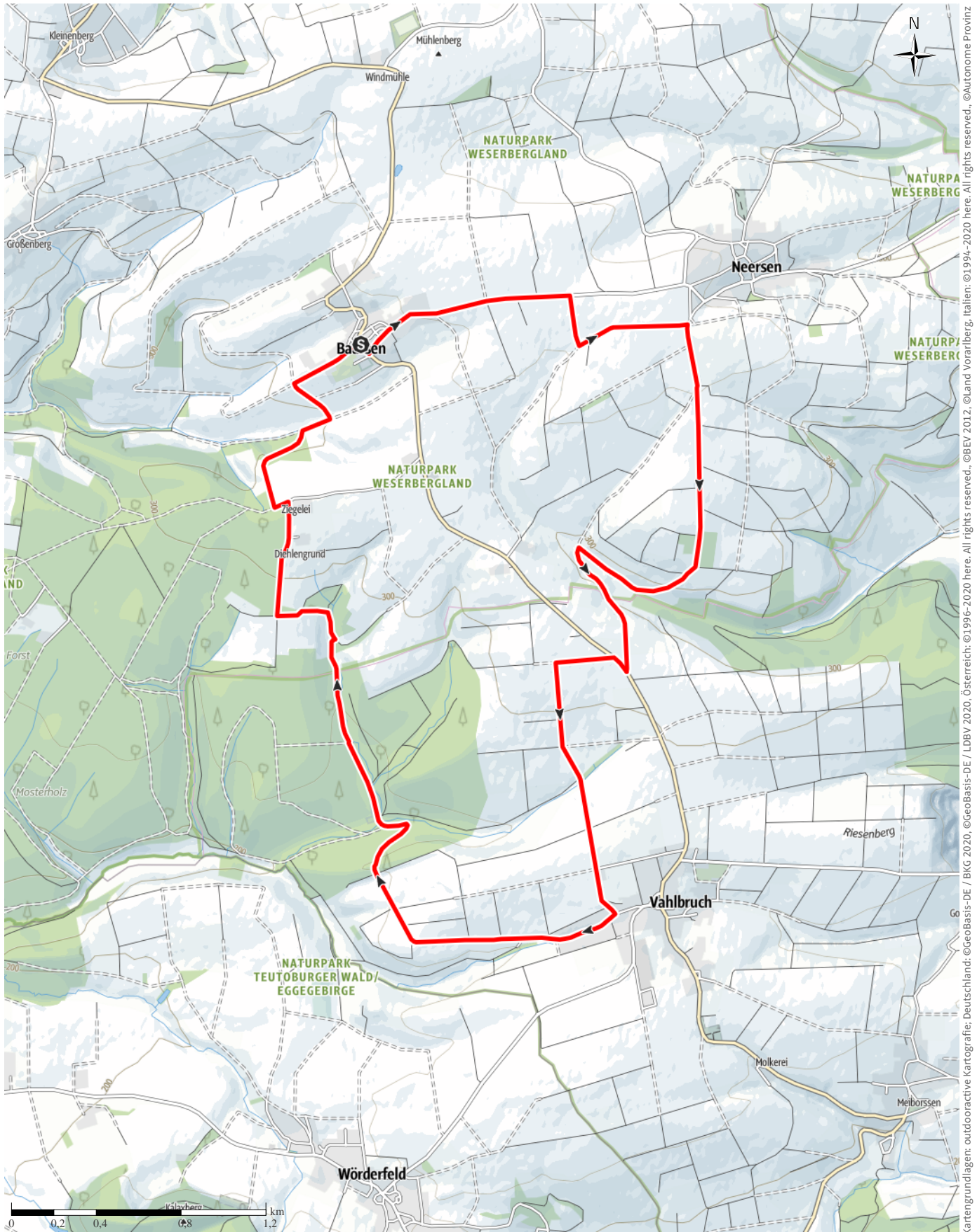


Wanderroute GP 1

↔ 11,1km | ⌚ 2:55h | 🏔️ 173m | 📉 170m | Schwierigkeit -



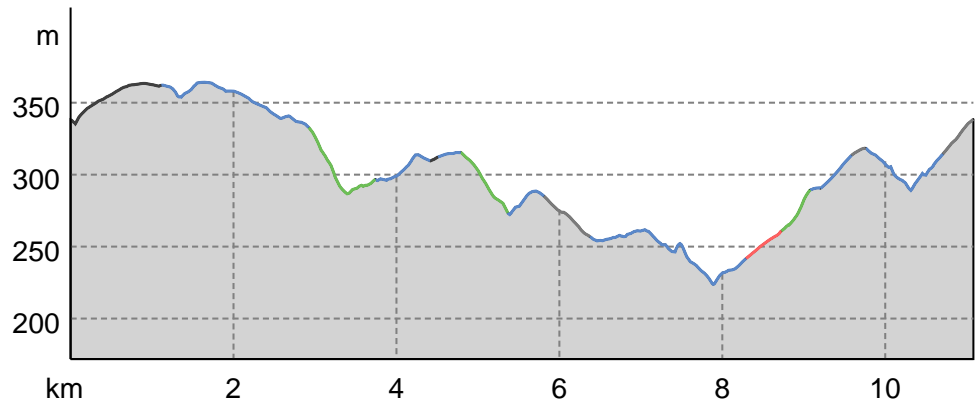
Kartengrundlagen: outdooractive Kartografie; Deutschland: ©GeoBasis-DE / BKG 2020, ©GeoBasis-DE / LDBV 2020, Österreich: ©1996-2020 here, All rights reserved. ©BBV 2012, ©Land Vorarlberg, Italien: ©1994-2020 here, All rights reserved. ©Autonome Provinz Bozen – Südtirol – Abteilung Natur, Landschaft und Raumentwicklung, ©BAFU – Bundesamt für Umwelt Kartengrundlagen: outdooractive Kartografie, ©OpenStreetMap (www.openstreetmap.org)

Wanderroute GP 1

Wegart

Asphalt	1,1km
Schotterweg	6,6km
Weg	1,7km
Pfad	0,4km
Straße	1,2km

Höhenprofil



Tourdaten

Wanderung

Strecke ↔ 11,1 km

Dauer 🕒 2:55 h

Aufstieg ⬆️ 173 m

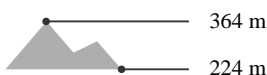
Abstieg ⬇️ 170 m

Schwierigkeit -

Kondition ●●●●●●

Technik ●●●●●●

Höhenlage



Beste Jahreszeit

JAN | FEB | MÄR
 APR | MAI | JUN
 JUL | AUG | SEP
 OKT | NOV | DEZ

Bewertungen

Autoren

Erlebnis ●●●●●●

Landschaft ●●●●●●

Weitere Tourdaten



Melina Matyschok

Aktualisierung: 13.11.2020



Quelle
 Bad Pyrmont Tourismus GmbH

Europa-Platz 1

31812 Bad Pyrmont

Telefon +49 5281 940 511

Fax +49 5281 9405 55

info@badpyrmont.de

http://www.badpyrmont.de/

Die Wanderroute GP 1 startet bei dem ehemaligen Gasthof Pfennig im Ortsteil Baarsen und führt zu diesem auch wieder zurück.

Die Strecke ist 11,1 km lang und hat eine Höhendifferenz von 120 Metern. Die Strecke hat einen mittleren Anspruch und der Weg führt über Asphalt,

Schotter sowie Waldwege. Parkmöglichkeiten befinden sich direkt vor dem ehemaligen Gasthof Pfennig.

Wegbeschreibung

Start der Tour

Ehemaliger Gasthof Pfennig Baarsen

Koordinaten:

DG: 51.945044, 9.320305

GMS: 51°56'42.2"N 9°19'13.1"E

UTM: 32U 522016 5754974

w3w: ///herstellern.hohem.zivil

Ende der Tour

Ehemaliger Gasthof Pfennig Baarsen