

Wanderroute GP 2

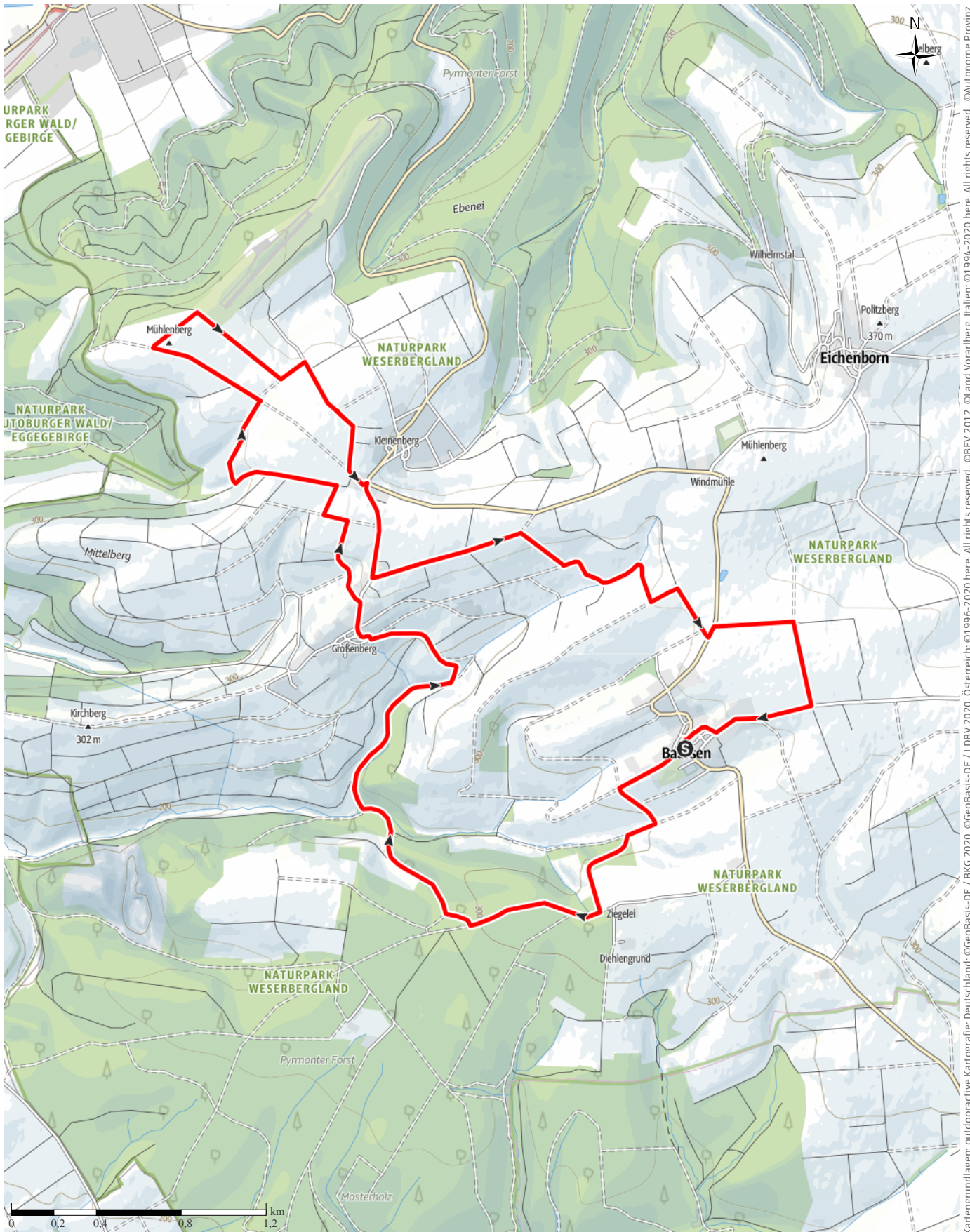
↔ 12,5km

🕒 3:25h

▲ 222m

▼ 221m

Schwierigkeit -



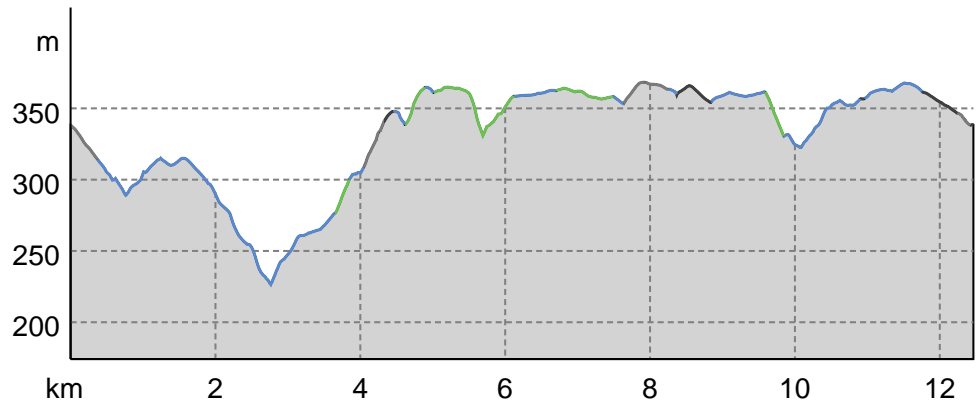
Kartengrundlagen: outdooractive Kartografie; Deutschland: ©GeoBasis-DE / BKG 2020, ©GeoBasis-DE / LDBV 2020, Österreich: ©1996-2020 here, All rights reserved. ©BBEV 2012, ©Land Vorarlberg, Italien: ©1994-2020 here, All rights reserved. ©Autonome Provinz Bozen – Südtirol – Abteilung Natur, Landschaft und Raumentwicklung, ©Cartago S.R.L., Schweiz: Geodata ©swisstopo, ©BAFU – Bundesamt für Umwelt Kartengrundlagen: outdooractive Kartografie, ©OpenStreetMap (www.openstreetmap.org)

Wanderroute GP 2

Wegart

Asphalt	1,4km
Schotterweg	7,2km
Weg	2,6km
Straße	1,2km

Höhenprofil





Tourdaten

Wanderung

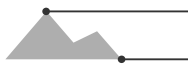
Strecke	↔	12,5 km
Dauer	🕒	3:25 h
Aufstieg	⬆️	222 m
Abstieg	⬇️	221 m

Schwierigkeit -

Kondition 

Technik 

Höhenlage






368 m

227 m

Beste Jahreszeit

JAN | FEB | MÄR
 APR | MAI | JUN
 JUL | AUG | SEP
 OKT | NOV | DEZ

Bewertungen

Autoren	
Erlebnis	
Landschaft	

Weitere Tourdaten



Melina Matyschok
 Aktualisierung: 13.11.2020



Quelle
Bad Pyrmont Tourismus GmbH
 Europa-Platz 1
 31812 Bad Pyrmont
 Telefon +49 5281 940 511
 Fax +49 5281 9405 55
 info@badpyrmont.de
<http://www.badpyrmont.de/>

ehemaligen Gasthof Pfennig.

Wegbeschreibung

Start der Tour

Ehemaliger Gasthof Pfennig Baarsen

Koordinaten:

DG: 51.945072, 9.320236
 GMS: 51°56'42.3"N 9°19'12.8"E
 UTM: 32U 522011 5754977
 w3w: ///listet.treiben.manchmal

Ende der Tour

Ehemaliger Gasthof Pfennig Baarsen

Die Wanderroute GP 2 liegt im Ortsteil Baaren und startet von dem ehemaligen Gasthof Pfennig. Die Strecke ist 12,5 km lang und hat eine Höhendifferenz von 130 Metern. Die Strecke hat einen mittleren Anspruch und der Weg führt über Asphalt, Schotter sowie Wald- und Feldwege. Parkmöglichkeiten befinden sich direkt vor dem